

Nachgeführter Bauzonenplan 2011

Unverbindlicher Plan
 Masstab 1 : 2'500

Mitwirkung vom: 30. Mai 2011 bis 28. Juni 2011
 Vorprüfungsbericht vom: 30. September 2011
 Öffentliche Auflage vom: 11. Oktober 2011 bis 9. November 2011

Beschlossen von der Gemeindeversammlung am: 23. November 2011
 Die Frau Gemeindeammann: Der Gemeindegeschreiber:

Lütner



Genehmigung:

Genehmigung durch den Regierungsrat
 Aarau, den 30. Mai 2012

Der Staatsschreiber:

H. L.

Stand: Kantonales Genehmigungsverfahren

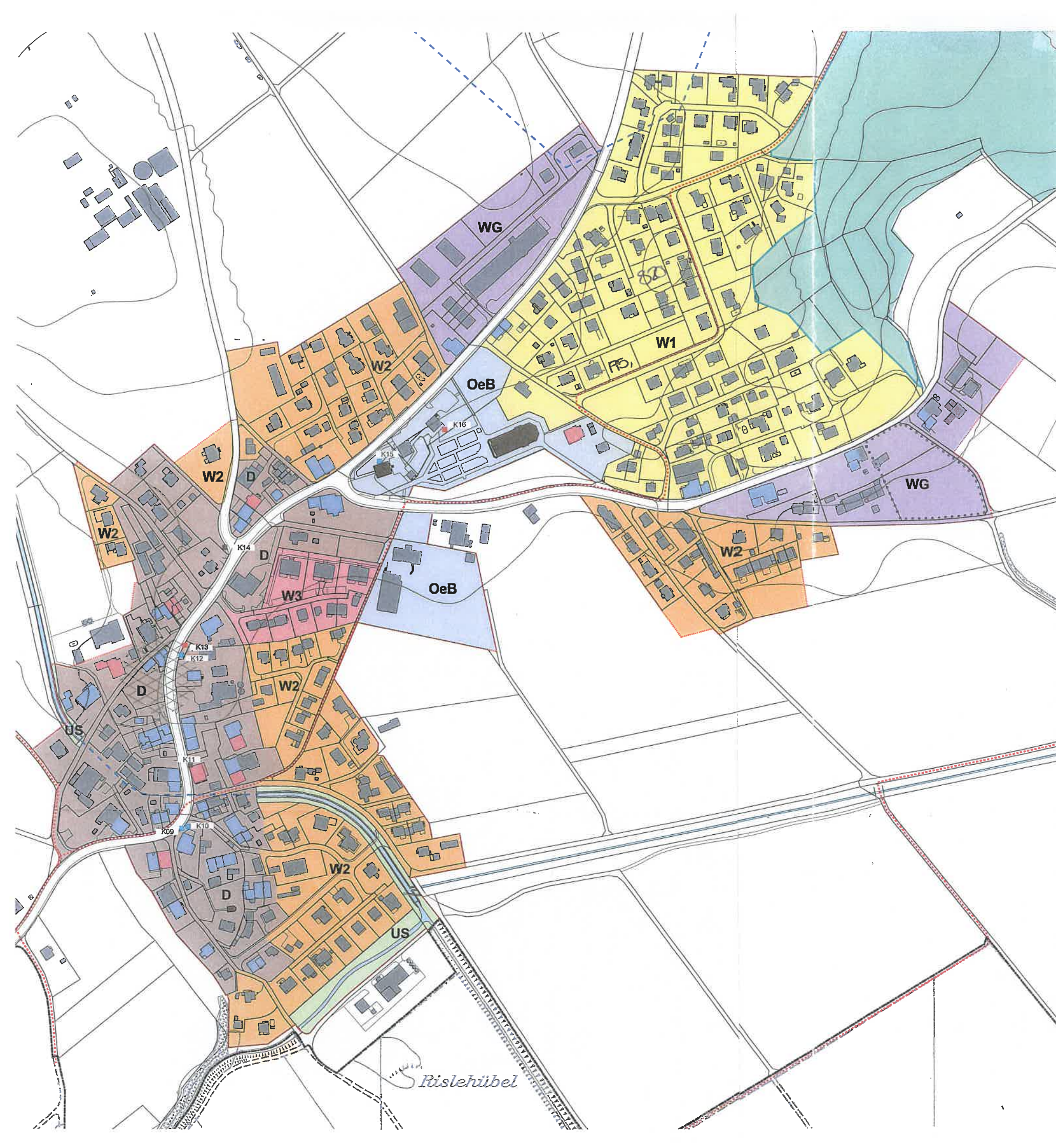
1 : 2'500
 0 100 Meter

Datei: 164_bzp_8-2.eps
 Plangrösse: 85 X 42 cm
 Datum: 27.02.2012 / PK / sz

ARCOPLAN Lüscher Pfister Keller Zantop
 Limmatauweg 9, 5408 Ennetbaden

ORIENTIERUNGSINHALT

- Dorfzone D
- Wohnzone W1
- Wohnzone W2
- Wohnzone W3
- Wohn- und Gewerbezone WG
- Arbeitszone A
- Zone für öffentliche Anlagen OeA
- Zone für öffentliche Bauten OeB
- Uferschutzzone US
- Bauzonengrenze
- Flächen mit Sondernutzungsplanpflicht
- Gebäude mit Substanzschutz
- Gebäude mit Volumenschutz
- Kulturobjekt
- Brunnen
- geschützte Hecke
- geschützter Einzelbaum
- Waldgrenze gemäss § 6 AWaG
- Wald
- geschützte Hecke ausserhalb Bauzone
- Gewässer offen
- Bäche eingedolt
- Kulturobjekte unter Denkmalschutz
- Archäologische Fundstelle, Meldepflicht vor Bodeneingriffen
- Wanderweg
- Gemeindegrenze



Nachgeführter Bauzonenplan 2011


Unverbindlicher Plan Massstab 1 : 2'500

Mitwirkung vom: 30. Mai 2011 bis 28. Juni 2011
 Vorprüfungsbericht vom: 30. September 2011
 Öffentliche Auflage vom: 11. Oktober 2011 bis 9. November 2011

Beschlossen von der Gemeindeversammlung am: 23. November 2011

Die Frau Gemeindeammann:

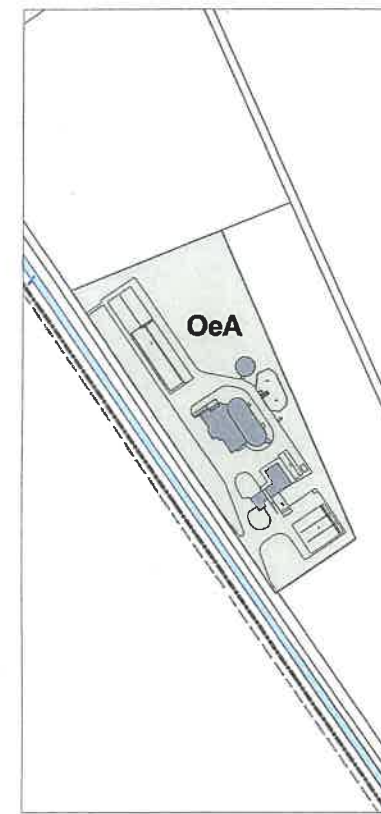
Der Gemeindegemeinderat:



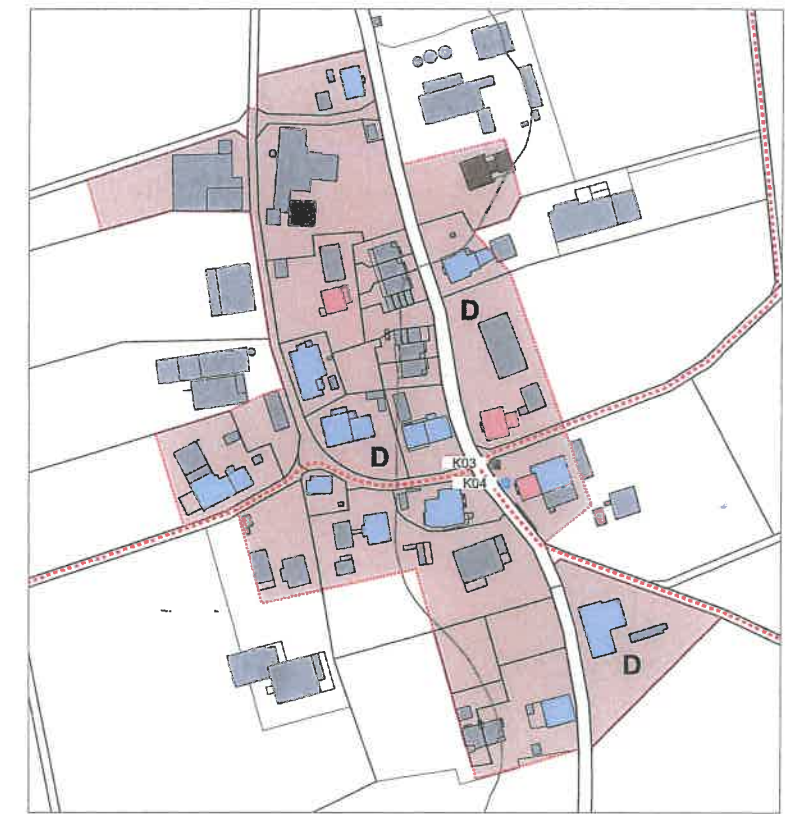
Genehmigung:

Genehmigung durch den Regierungsrat
Aarau, den 30. Mai 2012

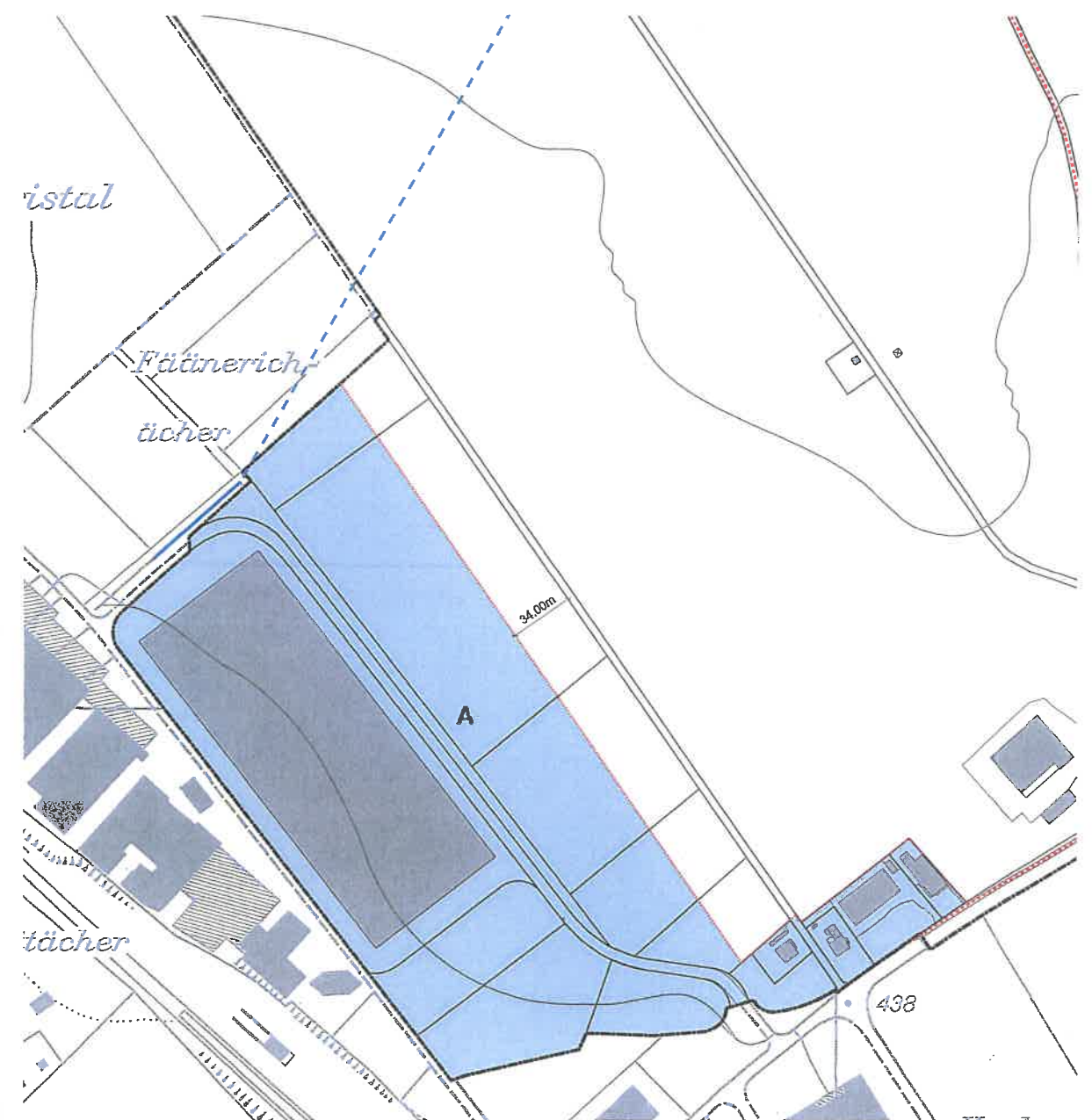
Der Staatsschreiber:



Ausschnitt Pfaffematten / ARA



Ausschnitt Waldhäusern



Stand: Kantonales Genehmigungsverfahren

1 : 2'500
0 100 Meter



Datei: 164_bzp_8-2.eps
Plangrösse: 85 X 42 cm
Datum: 27.02.2012 / PK / sz


Teiländerung Bauzonenplan 1 : 2'500 'Bahnhofstrasse'

Mitwirkung vom: 06. Oktober 2014 bis 04. November 2014
Vorprüfungsbericht vom: 25. September 2014
Öffentliche Auflage vom: 06. Oktober 2014 bis 04. November 2014

Beschluss Gemeindeversammlung am: 26. November 2014

Der Gemeindeammann:

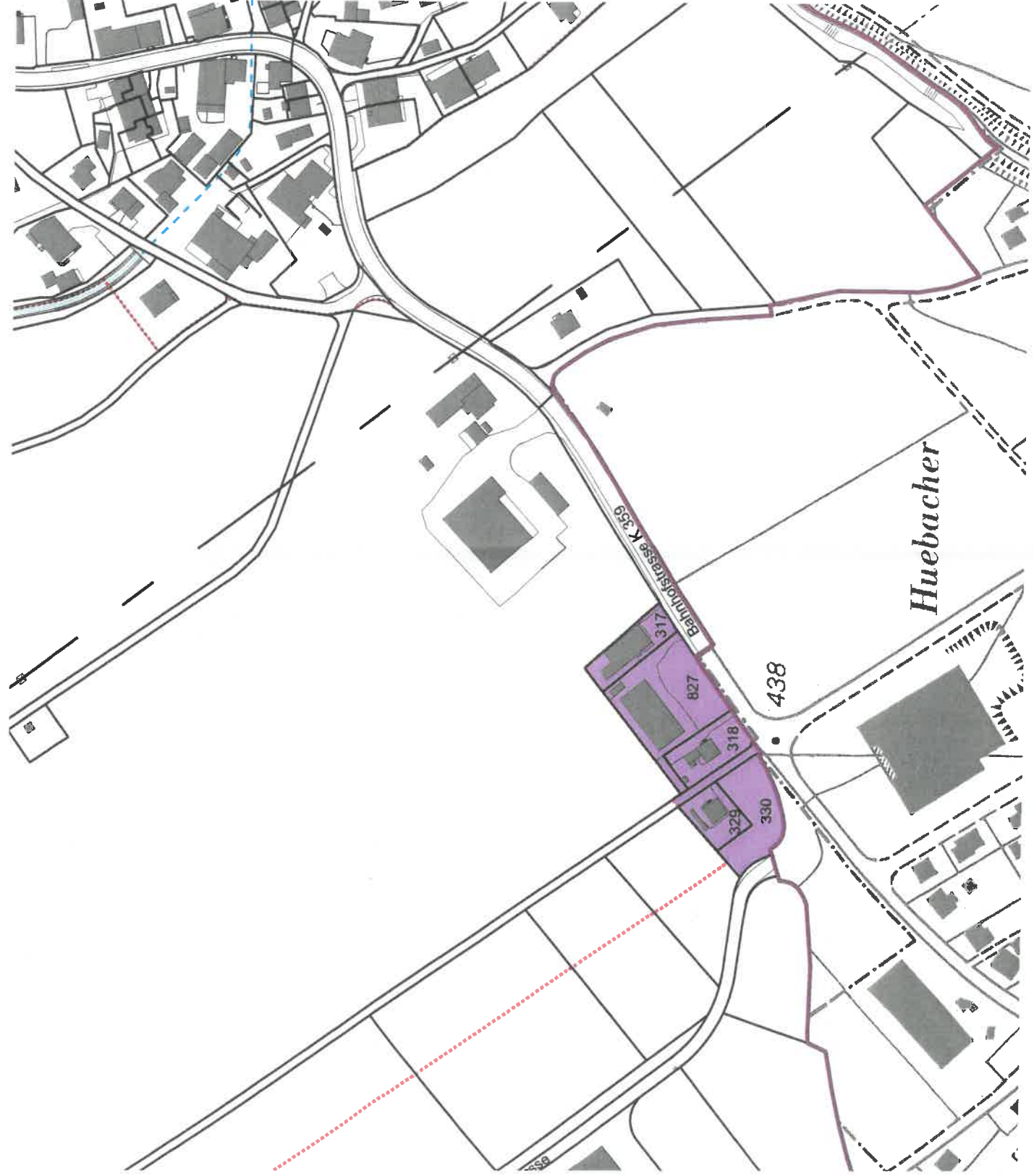
Der Gemeindegemeinschafter:



Genehmigung durch den Regierungsrat
Aarau, den 18. März 2015

Genehmigung:

Der Staatsschreiber:



GENEHMIGUNGSINHAL

Wohn- und Gewerbezone WG

ORIENTIERUNGSINHAL

- Bauzonengrenze
- Gewässer offen
- Bäche eingedolt
- Gemeindegrenze



0 50 100 Me